

A ZŁAZD PRZEZ CHODNIK	
kostka bruk. bet. wibroprasowana - szara	
podsyпка cementowo-piaskowa 1:4	
w kruszywa łamanego 0/63	
w. odcinająca z pospółki	

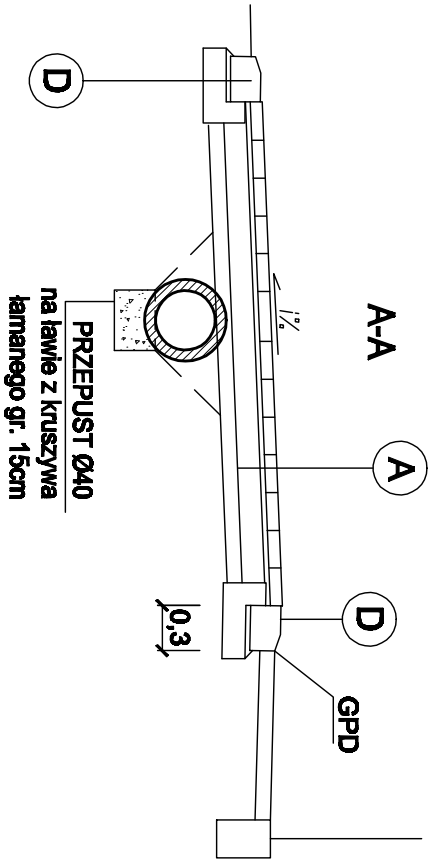
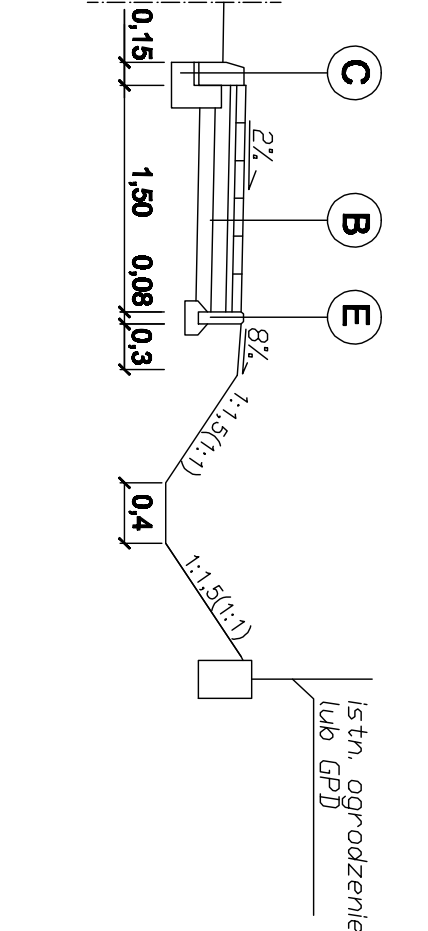
B CHODNIK	
6 kostka bruk. bet. wibroprasowana - czerwona	
3 podsyпка cementowo-piaskowa 1:4	
10 w kruszywa łamanego 0/63	
10 w. odcinająca z pospółki	

C KRAWEŻNIK "15"-STOJĄCY	
krawężnik betonowy gr.15cm	
podsyп. cement-piask. gr.3cm	
ławka betonowa z betonu	
B-15 gr.15cm	

D KRAWEŻNIK "15" - LEŻĄCY	
krawężnik betonowy gr.15cm	
podsyп. cement-piask. gr.3cm	
ławka betonowa z betonu	
B-15 gr.15cm	

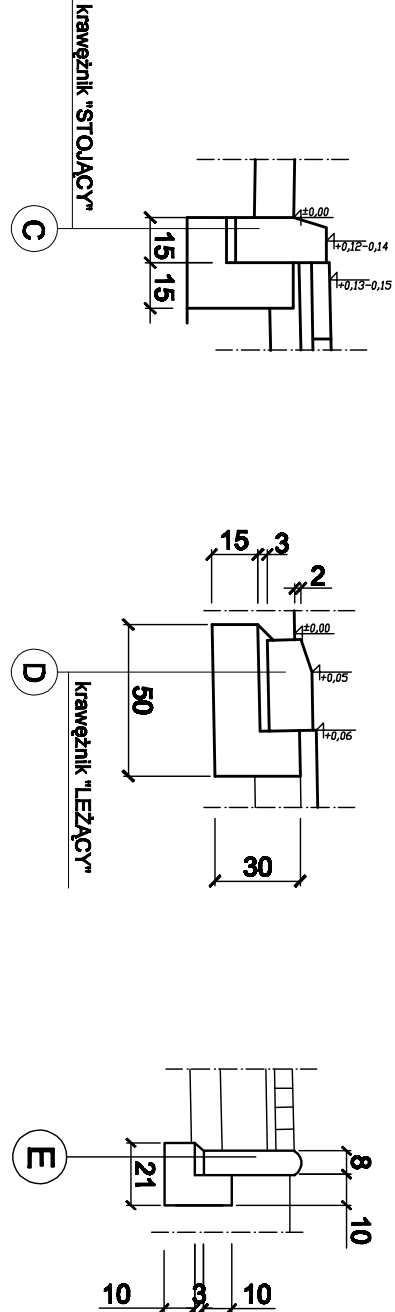
E OBRZEŻE "8"	
obrzeże gr.8cm	
ławka betonowa z betonu	
B-15 gr.10cm	

chodnik przy krawędzi jezdni dr. gminnej



## Szczegóły

skala 1:25



Investor	GMINA RADOMYŚL WIELKI; adres: Rynek 32, 39-310 Radomyśl Wielki		
Objekt	PRZEBUDOWA DROGI GMINNEJ POLIGALNICA NA BUDOWIE CHODNIKA NA ODC. OD KM 0+565,50 DO KM 1+336,00 (dz. nr ewid. 1) W MIEJSCOWOŚCI PIEN		
Brand	STADIUM OPRACOWANIA		Skala 1:50
DROGI	DOKUMENTACJA PROJEKTOWA		02.2014r.
Projektant	mgr inż. Katarzyna Rakita-Ziętek	PDK/0022/POOD/08	
Nazwa rysunku	PRZESZKROJE NORMALNE		Rysunek Nr 9